

Управление Федеральной службы государственной регистрации, кадастра и картографии по Тверской области

полное наименование органа регистрации прав

Выписка из Единого государственного реестра недвижимости об объекте недвижимости

Сведения о характеристиках объекта недвижимости

В Единый государственный реестр недвижимости внесены следующие сведения:

Раздел 1 Лист 1

Земельный участок			
вид объекта недвижимости			
Лист №1	Раздел 1	Всего листов раздела 1: 3	Всего листов выписки: 8
8 мая 2018г.			
Кадастровый номер:	69:10:0000024:7767		
Номер кадастрового квартала:	69:10:0000024		
Дата присвоения кадастрового номера:	05.02.2018		
Ранее присвоенный государственный учетный номер:	данные отсутствуют		
Адрес (местоположение):	Российская Федерация, Тверская область, Калининский район, Никулинское сельское поселение, д. Кривцово		
Площадь, м2:	1224 +/- 12		
Кадастровая стоимость, руб.:	2873437.92		
Кадастровые номера расположенных в пределах земельного участка объектов недвижимости:	данные отсутствуют		
Кадастровые номера объектов недвижимости, из которых образован объект недвижимости:	69:10:0000024:7423; 69:10:0000024:7313; 69:10:0000024:7113; 69:10:0000024:7311; 69:10:0000024:7118		
Кадастровые номера образованных объектов недвижимости:	данные отсутствуют		
Категория земель:	Земли населенных пунктов		
Виды разрешенного использования:	Маломощная многоквартирная жилая застройка		

Полное наименование должности	Главный специалист сектора	подпись	инициалы, фамилия
-------------------------------	----------------------------	---------	-------------------

М.П.



Еботарева И.Н.

Земельный участок  
вид объекта недвижимости

Лист №2 Раздел 1

Всего листов раздела 1: 3

Всего разделов: 5

Всего листов выписки: 8

8 мая 2018г.

Кадастровый номер:

69:10:0000024:7767

Сведения о кадастровом инженере:

образованном 9 (девятя) земельных участков путем перераспределения земельных участков с кадастровыми номерами 69:10:0000024:7423, 69:10:0000024:7313, 69:10:0000024:7311, 69:10:0000024:7118, 69:10:0000024:7113

Сведения о лесах, водных объектах и об иных природных объектах, расположенных в пределах земельного участка:

Данные отсутствуют

Сведения о том, что земельный участок полностью или частично расположен в границах зоны с особыми условиями использования территории или территории объекта культурного наследия:

Данные отсутствуют

Сведения о том, что земельный участок расположен в границах особой экономической зоны, территории опережающего социально-экономического развития, зоны территориального развития в Российской Федерации, ирриной зоны:

Данные отсутствуют

Сведения о том, что земельный участок расположен в границах особо охраняемой природной территории, охотничьих угодий, лесничеств, лесопарков:

Данные отсутствуют

Сведения о результатах проведения государственного земельного надзора:

Данные отсутствуют

Сведения о расположении земельного участка в границах территории, в отношении которой утверждён проект межевания территории:

Данные отсутствуют

Условный номер земельного участка:

Данные отсутствуют

Сведения о принятии акта и (или) заключения договора, предусматривающих предоставление в соответствии с земельным законодательством исполнительным органом государственного органа власти или органом местного самоуправления, находящегося в государственной или муниципальной собственности земельного участка для строительства наемного дома социального использования или наемного дома коммерческого использования:

Данные отсутствуют

Сведения о том, что земельный участок или земельные участки образованы на основании Решения об изъятии земельного участка и (или) расположенного на нем объекта недвижимости для государственных или муниципальных нужд:

Данные отсутствуют

Сведения о том, что земельный участок образован из земель или земельного участка, государственная собственность на которые не разграничена:

Данные отсутствуют

Полное наименование должности


главный специалист-эксперт

подпись

М.П.

инициалы, фамилия

Чеботарева И.Н.





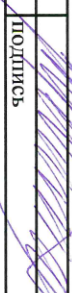
Выписка из Единого государственного реестра недвижимости об объекте недвижимости  
Сведения о зарегистрированных правах

Земельный участок

вид объекта недвижимости

Лист №1	Раздел 2	Всего листов раздела 2: 2	Всего разделов: 5	Всего листов выписки: 8
8 мая 2018г.				
Кадастровый номер:		69:10:0000024:7767		

1	Правообладатель (правообладатели):	1.1	Общество с ограниченной ответственностью "Удача Юго-Запад", ИНН: 6950035323, ОГРН: 1156952010830
2	Вид, номер и дата государственной регистрации права:	2.1	Собственность 69:10:0000024:7767-69/075/2018-2 13.03.2018 11:31:10
3	Ограничение прав и обременение объекта недвижимости:	не зарегистрировано	
4	Договоры участия в долевом строительстве:	не зарегистрировано	
5	Заявленные в судебном порядке права требования:	данные отсутствуют	
6	Сведения о возращении в отношении зарегистрированного права:	данные отсутствуют	
7	Сведения о наличии решения об изъятии объекта недвижимости для государственных и муниципальных нужд:	данные отсутствуют	
8	Сведения о невозможности государственной регистрации без личного участия правообладателя или его законного представителя:	данные отсутствуют	
9	Правопритязания и сведения о наличии поступивших, но не рассмотренных заявлений о проведении государственной регистрации права (перехода, прекращения права), ограничения права или обременения объекта недвижимости, сделки в отношении объекта недвижимости	отсутствуют	

Полное наименование должности	главный специалист-эксперт	подпись		инициалы, фамилия	Чеботарева И.Н.
-------------------------------	----------------------------	---------	--	-------------------	-----------------

М.П.



Выписка из Единого государственного реестра недвижимости об объекте недвижимости  
Описание местоположения земельного участка

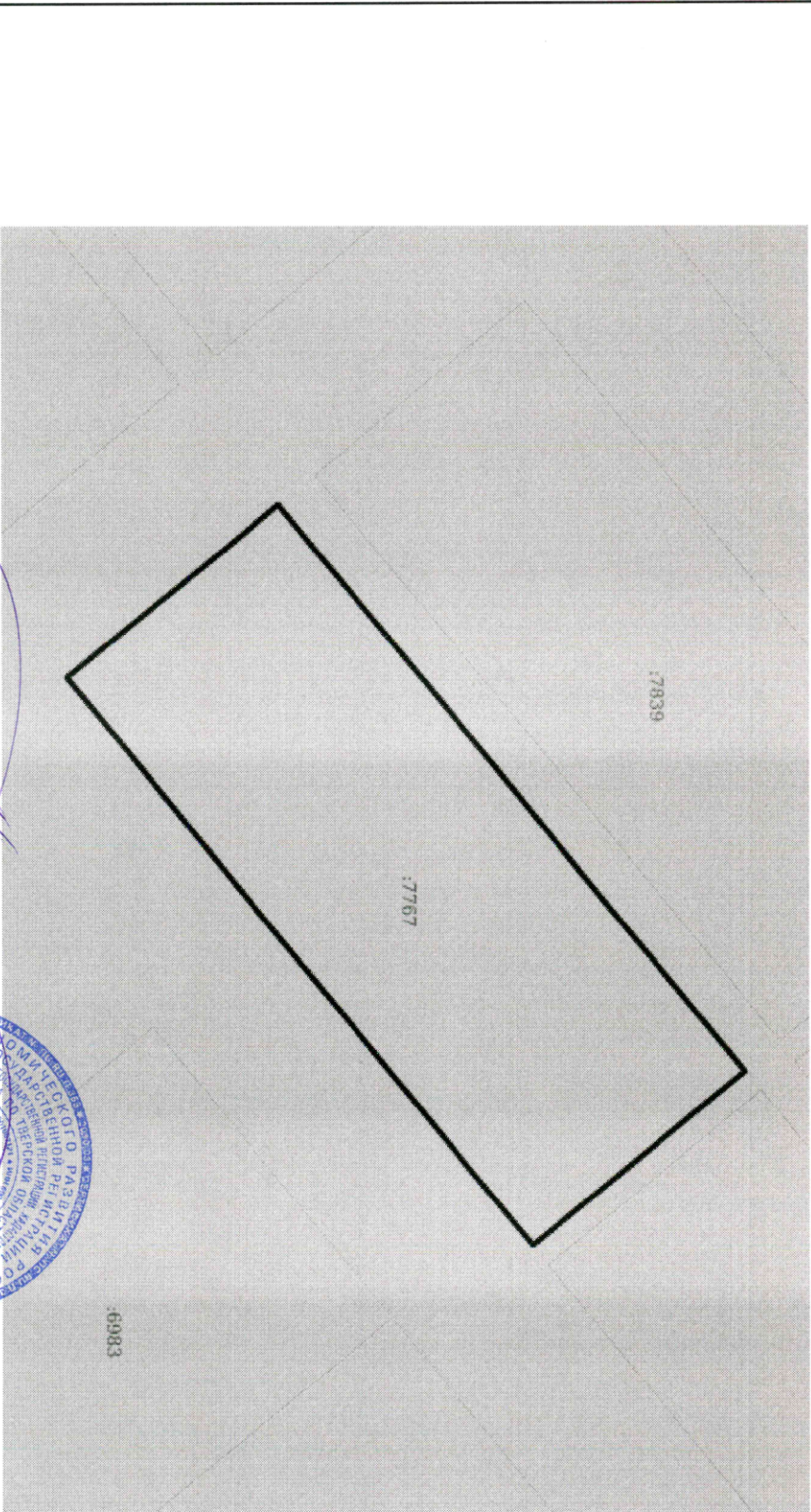
Земельный участок  
вид объекта недвижимости

Лист №1 Раздел 3      Всего листов раздела 3: 1      Всего разделов: 5      Всего листов выписки: 8

8 мая 2018г.

Кадастровый номер: 69:10:0000024:7767

План (чертеж, схема) земельного участка



Масштаб 1:500      Условные обозначения:

Полное наименование должности      Подпись      Инициалы, фамилия

Главный специалист-экономист

М.П.



Чуботарева И.Н.



Выписка из Единого государственного реестра недвижимости об объекте недвижимости  
 Описание местоположения земельного участка

Земельный участок			
вид объекта недвижимости			
Лист №1	Раздел 3.1	Всего листов раздела 3.1: 1	Всего разделов: 5
		Всего листов выписки: 8	
8 мая 2018г.			
Кадастровый номер:		69:10:0000024:7767	

Описание местоположения границ земельного участка							
№ п/п	Номер точки		Дирекционный угол	Горизонтальное проложение, м	Описание закрепления на местности	Кадастровые номера смежных участков	Сведения об адресах правообладателей смежных земельных участков
	начальн ая	конечн ая					
1	2	3	4	5	6	7	8
1	1.1.1	1.1.2	50.53°	57.19	данные отсутствуют	69:10:0000024:7914	адрес отсутствует
2	1.1.2	1.1.3	140.57°	21.41	данные отсутствуют	69:10:0000024:7914	адрес отсутствует
3	1.1.3	1.1.4	230.55°	57.18	данные отсутствуют	69:10:0000024:7914	адрес отсутствует
4	1.1.4	1.1.1	320.54°	21.4	данные отсутствуют	69:10:0000024:7914	адрес отсутствует

 Подпись	 Индивидуальность, фамилия
Полное наименование должности Специалист-эксперт	Инициалы М.П.
Неботарева И.И.	

Выписка из Единого государственного реестра недвижимости об объекте недвижимости  
 Описание местоположения земельного участка

Земельный участок			
вид объекта недвижимости			
Лист №1	Раздел 3.2	Всего листов раздела 3.2: 1	Всего разделов: 5
8 мая 2018г.		Всего листов выписки: 8	
Кадастровый номер:		69:10:0000024-7767	

Сведения о характерных точках границы земельного участка				
Система координат МСК 69				
Номер точки	Координаты, м		Описание закрепления на местности	Средняя квадратичная погрешность определения координат характерных точек границ земельного участка, м
	X	Y		
1	286769.74	2272512.15	4	5
2	286806.09	2272556.3	-	0.1
3	286789.55	2272569.9	-	0.1
4	286753.22	2272525.75	-	0.1
5	286769.74	2272512.15	-	0.1

Полное наименование должности	Имя	Подпись	Инициалы, фамилия
Специалист-эксперт	Иванов И.И.		Иванова И.И.

