

Управление Федеральной службы государственной регистрации, кадастра и картографии по Тверской области  
полное наименование органа регистрации прав

Выписка из Единого государственного реестра недвижимости об основных характеристиках и зарегистрированных правах на объект недвижимости


Сведения об основных характеристиках объекта недвижимости

В Единый государственный реестр недвижимости внесены следующие сведения:

Раздел 1 Лист 1

Земельный участок			
вид объекта недвижимости			
Лист №1 Раздел 1	Всего листов раздела 1: 1	Всего разделов: 3	Всего листов выписки: 3
26 марта 2019г.	Кадастровый номер:	69:10:0000024:7896	
	Номер кадастрового квартала:	69:10:0000024	
	Дата присвоения кадастрового номера:	19.04.2018	
	Ранее присвоенный государственный учетный номер:	данные отсутствуют	
	Адрес (местоположение):	Российская Федерация, Тверская область, Калининский район, Никулинское сельское поселение, д. Кривново	
	Площадь, м2:	1552 +/- 14	
	Кадастровая стоимость, руб:	3643444.16	
	Кадастровые номера расположенных в пределах земельного участка объектов недвижимости:	данные отсутствуют	
	Категория земель:	Земли населенных пунктов	
	Виды разрешенного использования:	Многоэтажная многоквартирная жилая застройка, Для многоквартирной застройки	
	Статус записи об объекте недвижимости:	Сведения об объекте недвижимости имеют статус "актуальные"	
	Особые отметки:	данные отсутствуют	
	Получатель выписки:	Ботвинко Ольга Владимировна (представитель правообладателя), Правообладатель: Общество с ограниченной ответственностью "Специализированный застройщик Удача Юго-Запад", ИНН: 6950035323	

полное наименование должности	подпись	инициалы, фамилия
-------------------------------	---------	-------------------




Выписка из Единого государственного реестра недвижимости характеристик и зарегистрированных прав на объект недвижимости  
Сведения о зарегистрированных правах

Земельный участок			
вид объекта недвижимости			
Лист №1	Раздел 2	Всего листов раздела 2: 1	Всего разделов: 3
26 марта 2019г:		Всего листов выписки: 3	
Кадастровый номер:		69:10:0000024:7896	

1	Правообладатель (правообладатели):	1.1	Общество с ограниченной ответственностью "Специализированный застройщик Удача Юго-Запад", ИНН: 6950035323, ОГРН: 1156952010830
2	Вид, номер и дата государственной регистрации права:	2.1	Собственность 69:10:0000024:7896-69/075/2019-7 26.03.2019 15:29:45
3	Документы-основания	3.1	Договор купли-продажи земельного участка, Выдан 19.03.2019
4	Ограничение прав и обременение объекта недвижимости:		не зарегистрировано
5	Сведения о наличии решения об изъятии объекта недвижимости для государственных и муниципальных нужд:		данные отсутствуют
6	Сведения об осуществлении государственной регистрации сделки, права, ограничения права без необходимого в силу закона согласия третьего лица, органа:		данные отсутствуют

полное наименование должности	подпись	инициалы, фамилия
-------------------------------	---------	-------------------



Выписка из Единого государственного реестра недвижимости об основных характеристиках и зарегистрированных правах на объект недвижимости  
Описание местоположения земельного участка

Земельный участок

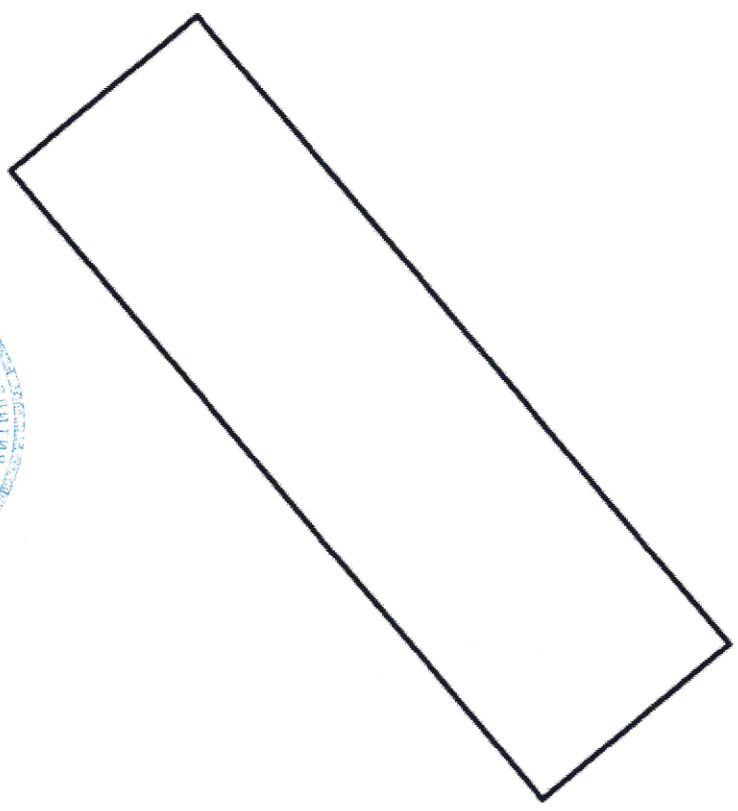
вид объекта недвижимости

Лист №1 Раздел 3      Всего листов раздела 3: 1      Всего разделов: 3      Всего листов выписки: 3

26 марта 2019г.

Кадастровый номер: 69:10:0000024:7896

План (чертеж, схема) земельного участка



Масштаб 1:600      Условные обозначения:

Полное наименование должности

подпись

инициалы, фамилия

