

Управление Федеральной службы государственной регистрации, кадастра и картографии по Тверской области  
полное наименование органа регистрации прав

Выписка из Единого государственного реестра недвижимости об основных характеристиках и зарегистрированных правах на объект недвижимости

Сведения об основных характеристиках объекта недвижимости


В Единый государственный реестр недвижимости внесены следующие сведения:

Раздел 1 Лист 1

Земельный участок			
вид объекта недвижимости			
Лист №1 Раздел 1	Всего листов раздела 1: 1	Всего разделов: 3	Всего листов выписки: 3
10 марта 2020г.			
Кадастровый номер:	69:10:0000024:9850		
Номер кадастрового квартала:	69:10:0000024		
Дата присвоения кадастрового номера:	14.02.2020		
Ранее присвоенный государственный учетный номер:	данные отсутствуют		
Адрес (местоположение):	Российская Федерация, Тверская область, Калининский муниципальный район, сельское поселение Никulinское, деревня Куряцково		
Площадь, м2:	1373 +/- 13		
Кадастровая стоимость, руб:	686527.46		
Кадастровые номера расположенных в пределах земельного участка объектов недвижимости:	данные отсутствуют		
Категория земель:	Земли населенных пунктов		
Виды разрешенного использования:	Ведение огорода/дачного хозяйства, блокированная жилая застройка, Для сельскохозяйственного производства, Для индивидуального жилищного строительства, Многоквартирная жилая застройка		
Статус записи об объекте недвижимости:	Сведения об объекте недвижимости имеют статус "актуальные"		
Особые отметки:	данные отсутствуют		
Получатель выписки:	Булдинская Мария Валерьевна (представитель правообладателя), Правообладатель: Общество с ограниченной ответственностью "Специализированный застройщик Удана Юго-Запад", ИНН: 6950035323		

полное наименование должности	подпись	инициалы, фамилия
-------------------------------	---------	-------------------

М.П.




Выписка из Единого государственного реестра недвижимости об основных характеристиках и зарегистрированных правах на объект недвижимости  
 Сведения о зарегистрированных правах

Земельный участок			
вид объекта недвижимости			
Лист №1	Раздел 2	Всего листов раздела 2: 1	Всего разделов: 3
10 марта 2020г.		Всего листов выписки: 3	
Кадастровый номер:		69:10:0000024:9850	

1	Правообладатель (правообладатели):	1.1	Общество с ограниченной ответственностью "Специализированный застройщик Удача Юго-Запад", ИНН: 6950035323, ОГРН: 1156952010830
2	Вид, номер и дата государственной регистрации права:	2.1	Собственность 69:10:0000024:9850-69/075/2020-3 10.03.2020 16:04:58
3	Документы-основания	3.1	Договор купли-продажи земельного участка, Выдан 27.02.2020
4	Ограничение прав и обременение объекта недвижимости:	не зарегистрировано	
5	Сведения о наличии решения об изъятии объекта недвижимости для государственных и муниципальных нужд:	данные отсутствуют	
6	Сведения об осуществлении государственной регистрации сделки, права, ограничения права без необходимого в силу закона согласия третьего лица, органа:	данные отсутствуют	

полное наименование должности	подпись	инициалы, фамилия
-------------------------------	---------	-------------------



М.П.



Выписка из Единого государственного реестра недвижимости об основных характеристиках и зарегистрированных правах на объект недвижимости  
 Описание местоположения земельного участка

Земельный участок

вид объекта недвижимости

Лист №1 Раздел 3

Всего листов раздела 3: 1

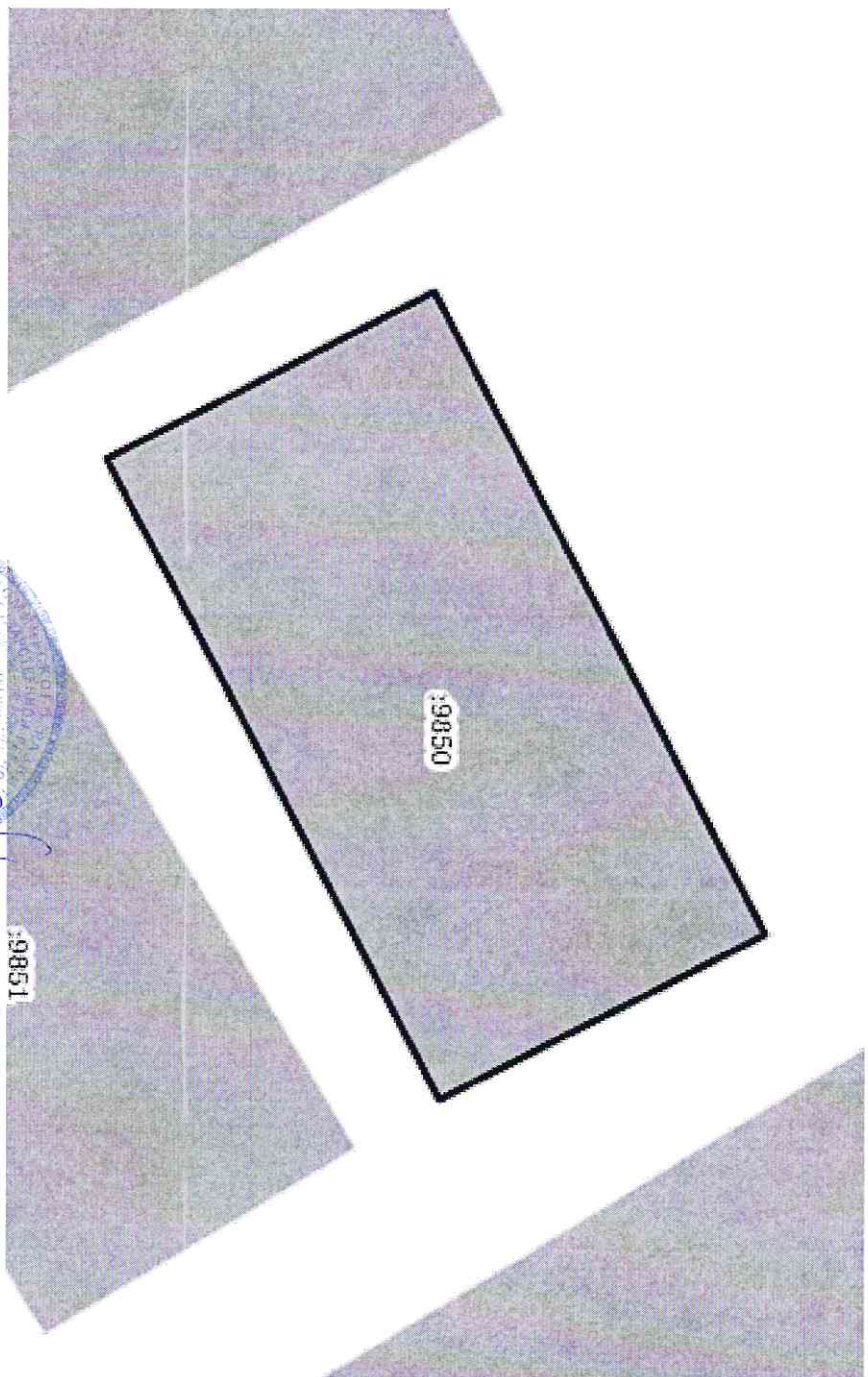
Всего разделов: 3

Всего листов выписки: 3

10 марта 2020г.

Кадастровый номер: 69:10:0000024:9850

План (чертеж, схема) земельного участка



Масштаб 1:500

Условные обозначения:

полное наименование должности

подпись

М.П.

инициалы, фамилия

