

Управление Федеральной службы государственной регистрации, кадастра и картографии по Тверской области
полное наименование органа регистрации прав


Выписка из Единого государственного реестра недвижимости об основных характеристиках и зарегистрированных правах на объект недвижимости

Сведения об основных характеристиках объекта недвижимости

В Единый государственный реестр недвижимости внесены следующие сведения:

Раздел 1 Лист 1

Земельный участок			
вид объекта недвижимости			
Лист №1 Раздел 1	Всего листов раздела 1: 1	Всего разделов: 3	Всего листов выписки: 3
10 марта 2020г.			
Кадастровый номер:	69:10:0000024:9847		
Номер кадастрового квартала:	69:10:0000024		
Дата присвоения кадастрового номера:	14.02.2020		
Ранее присвоенный государственный учетный номер:	данные отсутствуют		
Адрес (местоположение):	Российская Федерация, Тверская область, Калининский муниципальный район, сельское поселение Никупинское, деревня Кривцово		
Площадь, м2:	1990 +/- 16		
Кадастровая стоимость, руб:	995039.8		
Кадастровые номера расположенных в пределах земельного участка объектов недвижимости:	данные отсутствуют		
Категория земель:	Земли населенных пунктов		
Виды разрешенного использования:	Ведение орождения, блокированная жилая застройка. Для сельскохозяйственного производства, Для индивидуального жилищного строительства, Малотракторная жилая застройка		
Статус записи об объекте недвижимости:	Сведения об объекте недвижимости имеют статус "актуальные"		
Особые отметки:	данные отсутствуют		
Получатель выписки:	Булинская Мария Валерьевна (представитель правообладателя), Правообладатель: Общество с ограниченной ответственностью "Специализированный застройщик Удана Юго-Запад", ИНН: 6950035323		


полное наименование должности	подпись	инициалы, фамилия
	 М.П.	

Выписка из Единого государственного реестра недвижимости об основных характеристиках и зарегистрированных правах на объект недвижимости
Сведения о зарегистрированных правах

Земельный участок			
вид объекта недвижимости			
Лист №1	Раздел 2	Всего листов раздела 2: 1	Всего разделов: 3
		Всего листов выписки: 3	
10 марта 2020г.			
Кадастровый номер:		69:10:0000024:9847	

1	Правообладатель (правообладатели):	1.1	Общество с ограниченной ответственностью "Специализированный застройщик Удача Юго-Запад", ИНН: 6950035323, ОГРН: 1156952010830
2	Вид, номер и дата государственной регистрации права:	2.1	Собственность 69:10:0000024:9847-69/075/2020-3 10.03.2020 14:50:28
3	Документы-основания	3.1	Договор купли-продажи земельного участка, Выдан 27.02.2020
4	Ограничение прав и обременение объекта недвижимости:	не зарегистрировано	
5	Сведения о наличии решения об изъятии объекта недвижимости для государственных и муниципальных нужд:	данные отсутствуют	
6	Сведения об осуществлении государственной регистрации сделки, права, ограничения права без необходимого в силу закона согласия третьего лица, органа:	данные отсутствуют	

полное наименование должности	подпись	инициалы, фамилия
-------------------------------	---------	-------------------

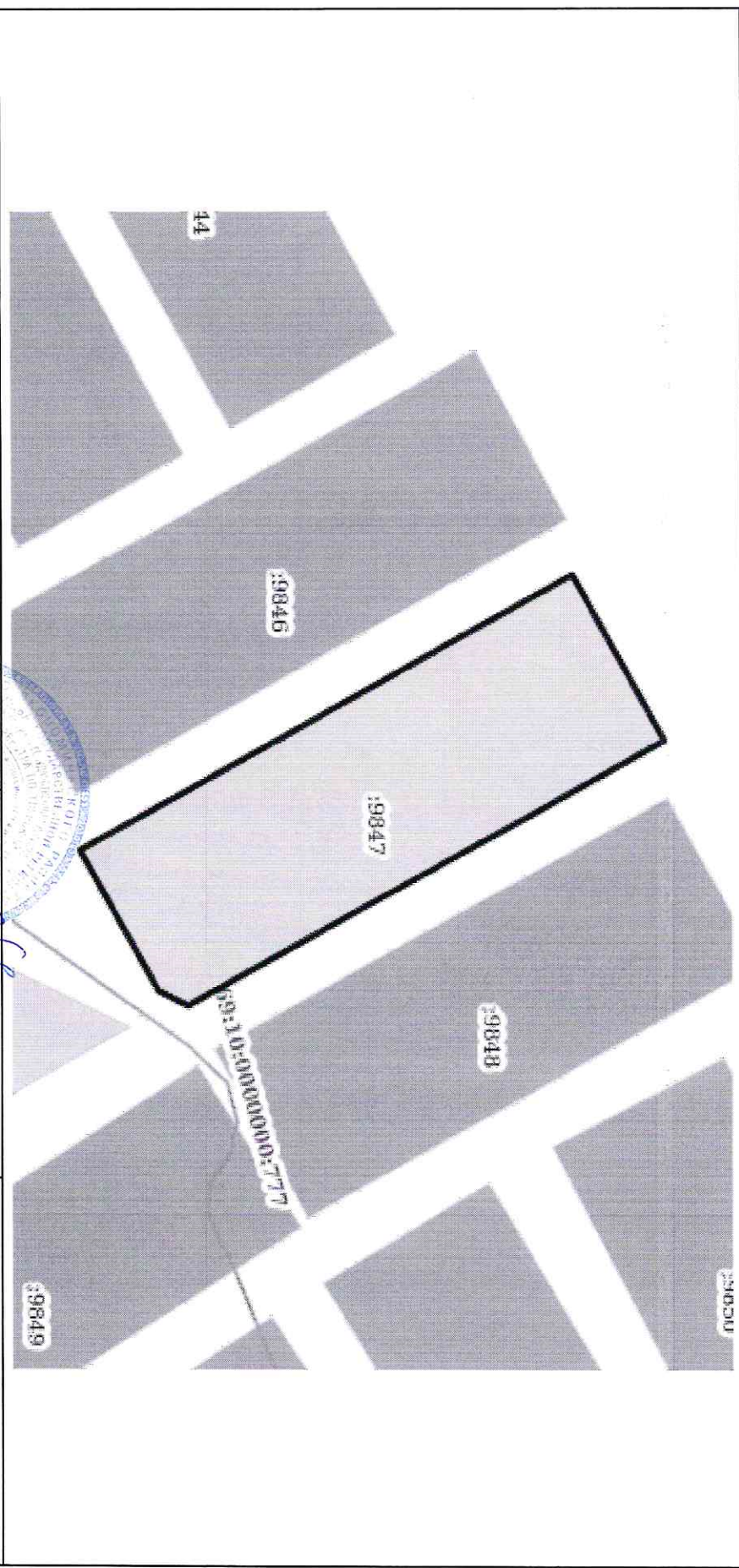


М.П.

Выписка из Единого государственного реестра недвижимости об основных характеристиках и зарегистрированных правах на объект недвижимости
Описание местоположения земельного участка

Земельный участок			
Вид объекта недвижимости			
Лист №1	Раздел 3	Всего листов раздела 3: 1	Всего разделов: 3
10 марта 2020г.		Всего листов выписки: 3	
Кадастровый номер:		69:10:0000024:9847	

План (чертеж, схема) земельного участка



Масштаб: 1:800

Условные обозначения:

полное наименование должности	подпись	инициалы, фамилия
-------------------------------	---------	-------------------

М.П.

