

Выписка из Единого государственного реестра недвижимости об основных характеристиках и зарегистрированных правах на объект недвижимости

Сведения об основных характеристиках объекта недвижимости


В Единый государственный реестр недвижимости внесены следующие сведения:

Раздел 1 Лист 1

Земельный участок			
вид объекта недвижимости			
Лист № 1 раздела 1	Всего листов раздела 1: 1	Всего разделов: 3	Всего листов выписки: 3
31 мая 2021г.	Кадастровый номер:	69:10:0000000:1443	
Номер кадастрового квартала:	69:10:0000000		
Дата присвоения кадастрового номера:	31.05.2021		
Ранее присвоенный государственный учетный номер:	данные отсутствуют		
Местоположение:	Российская Федерация, Тверская область, м-р-н Калининский, с.п. Никулинское, д Кривово		
Площадь:	1832 +/- 15		
Кадастровая стоимость, руб.:	897863.2		
Кадастровые номера расположенных в пределах земельного участка объектов недвижимости:	69:10:0000000:777		
Категория земель:	Земли населенных пунктов		
Виды разрешенного использования:	для жилищного строительства, для индивидуального жилищного строительства, малометражная многоквартирная жилая застройка, благоустройство территории		
Статус записи об объекте недвижимости:	Сведения об объекте недвижимости имеют статус "актуальные"		
Особые отметки:	данные отсутствуют		
Получатель выписки:	Даниленко Викторья Александровна (представитель правообладателя), Правообладатель: Общество с ограниченной ответственностью "Специализированный застройщик Удана Юго-Запад", ИНН: 695003323		

полное наименование должности		подпись	инициалы, фамилия
-------------------------------	--	---------	-------------------

М.П.



422


Выписка из Единого государственного реестра недвижимости об основных характеристиках и зарегистрированных правах на объект недвижимости
 Сведения о зарегистрированных правах

Земельный участок			
вид объекта недвижимости			
Лист № 1 раздела 2	Всего листов раздела 2: 1	Всего разделов: 3	Всего листов выписки: 3
31 мая 2021г.			
Кадастровый номер:		69:10:0000000:1443	

1	Правообладатель (правообладатели):	1.1	Общество с ограниченной ответственностью "Специализированный застройщик Удача Юго-Запад", ИНН: 6950035323, ОГРН: 1156952010830
2	Вид, номер, дата и время государственной регистрации права:	2.1	Собственность 69:10:0000000:1443-69/068/2021-1 31.05.2021 09:17:11
3	Документы-основания	3.1	Соглашение, № 6/н, выдан 05.04.2021
4	Ограничение прав и обременение объекта недвижимости:	не зарегистрировано	
5	Заявленные в судебном порядке права требования:	данные отсутствуют	
6	Сведения о возражении в отношении зарегистрированного права:	данные отсутствуют	
7	Сведения о наличии решения об изъятии объекта недвижимости для государственных и муниципальных нужд:	данные отсутствуют	
8	Сведения о невозможности государственной регистрации без личного участия правообладателя или его законного представителя:	данные отсутствуют	
9	Правопритязания и сведения о наличии поступивших, но не рассмотренных заявлений о проведении государственной регистрации права (перехода, прекращения права), ограничения права или обременения объекта недвижимости, сделки в отношении объекта недвижимости:	отсутствуют	
10	Сведения о невозможности государственной регистрации перехода, прекращения, ограничения права на земельный участок из земель сельскохозяйственного назначения:	данные отсутствуют	

полное наименование должности			
	подпись	инициалы, фамилия	

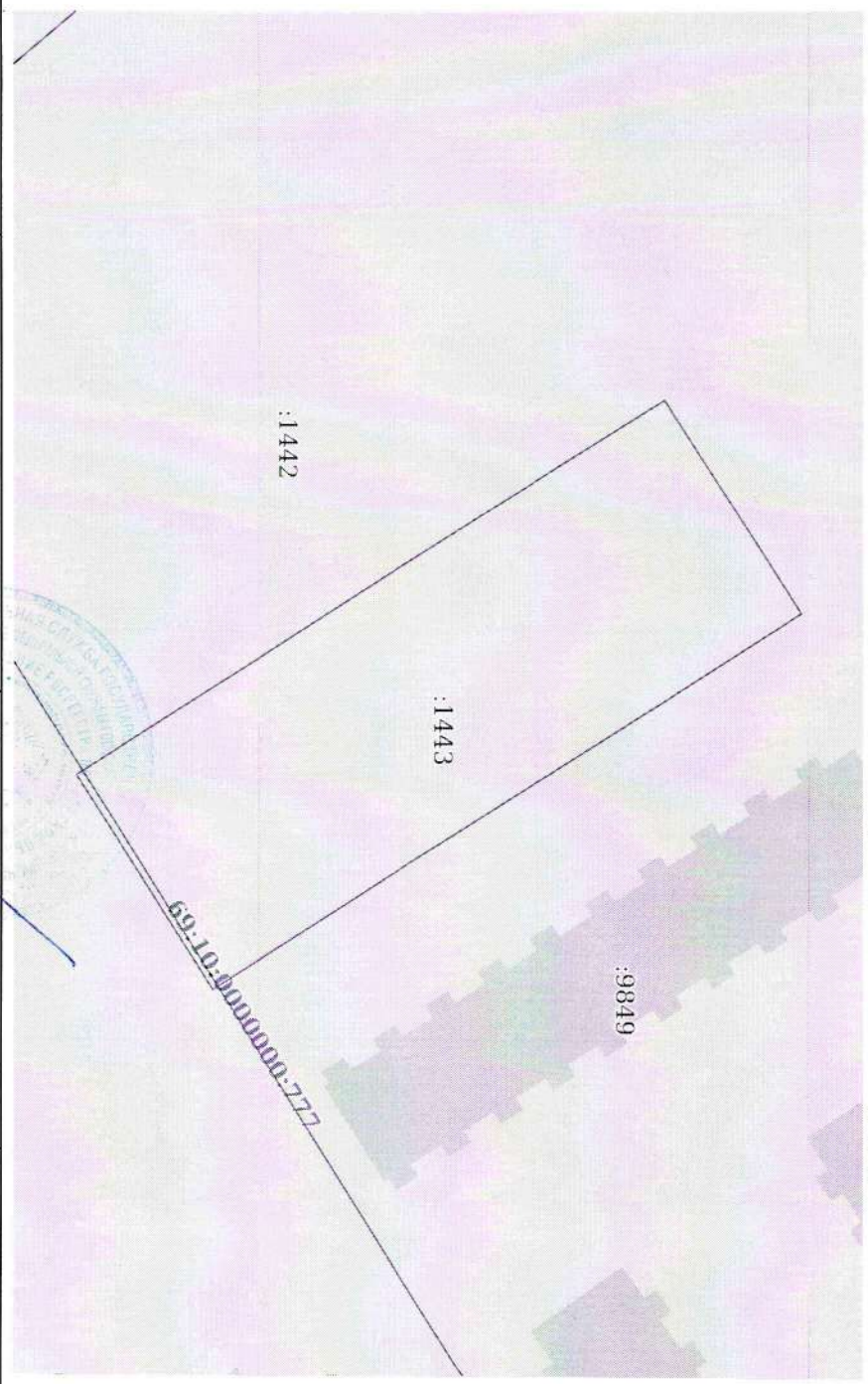
М.П.



Выписка из Единого государственного реестра недвижимости об основных характеристиках и зарегистрированных правах на объект недвижимости
Описание местоположения земельного участка

Земельный участок			
вид объекта недвижимости			
Лист № 1 раздела 3	Всего листов раздела 3: 1	Всего разделов: 3	Всего листов выписки: 3
31 мая 2021г.			
Кадастровый номер:		69:10:0000000:1443	

План (чертеж, схема) земельного участка



Масштаб 1:700 Условные обозначения:

полное наименование должности

подпись

инициалы, фамилия

